



# 国家测绘地理信息局

## 2016 年度部门决算



# 目 录

## 一、国家测绘地理信息局概况

- (一) 主要职能
- (二) 部门决算编报范围

## 二、国家测绘地理信息局 2016 年度部门决算表

- (一) 收入支出决算总表
- (二) 收入决算表
- (三) 支出决算表
- (四) 财政拨款收入支出决算总表
- (五) 一般公共预算财政拨款支出决算表
- (六) 一般公共预算财政拨款基本支出决算表
- (七) 一般公共预算财政拨款“三公”经费支出决算表
- (八) 政府性基金预算财政拨款收入支出决算表

## 三、国家测绘地理信息局 2016 年度部门决算情况说明

- (一) 国家测绘地理信息局 2016 年度收入支出总体情况说明
- (二) 国家测绘地理信息局 2016 年度一般公共预算财政拨款支出情况说明
- (三) 国家测绘地理信息局 2016 年度一般公共预算财政拨款基本支出情况说明
- (四) 国家测绘地理信息局 2016 年度一般公共预算财政拨款“三公”经费支出情况说明
- (五) 国家测绘地理信息局 2016 年度预算绩效情况说明
- (六) 国家测绘地理信息局 2016 年度其他重要事项情况说明

## 四、名词解释

## 一、国家测绘地理信息局概况

### （一）主要职能

国家测绘地理信息局是国土资源部管理的主管全国测绘事业的行政机构。主要职责如下：

1、起草测绘法律法规和部门规章草案，拟定测绘事业发展规划，会同有关部门拟订全国基础测绘规划，拟订测绘行业管理政策、技术标准并监督实施。

2、负责基础测绘、国界线测绘、行政区域界线测绘、地籍测绘和其他全国性或重大测绘项目的组织和管理，建立健全和管理国家测绘基准和测量控制系统。

3、拟订地籍测绘规划、技术标准和规范，确认地籍测绘成果。

4、承担规范测绘市场秩序的责任。负责测绘资质资格管理工作，监督管理测绘成果质量和地理信息获取与应用等测绘活动，组织协调地理信息安全监管工作，审批对外提供测绘成果和外国组织、个人来华测绘。组织查处全国性或重大测绘违法案件。

5、承担组织提供测绘公共服务和应急保障的责任。组织、指导基础地理信息社会化服务，审核并根据授权公布重要地理信息数据。

6、负责管理国家基础测绘成果，指导、监督各类测绘成果的管理和全国测量标志的保护，拟订测绘成果汇交制度并监督实施。

7、承担地图管理的责任。监督管理地图市场，管理地图编制工作，审查向社会公开的地图，管理并核准地名在地图上的表示，与有关部门共同拟定中华人民共和国地图的国界线标准样图。

8、负责测绘科技创新相关工作，指导测绘基础研究、重大测绘科技攻关以及科技推广和成果转化，开展测绘对外合作与交流。

9、承办国务院及国土资源部交办的其他事项。

## (二) 机构设置

根据部门决算编报要求，纳入国家测绘地理信息局 2016 年度部门决算编报范围的预算单位共 61 个，包括国家测绘地理信息局本级和 18 个二级预算单位以及二级预算单位所属的 46 个三级预算单位。

纳入国家测绘地理信息局 2016 年度部门决算编制范围的国家测绘地理信息局本级及所属预算单位详细情况见下表：

序号	单位名称
1	国家测绘地理信息局（本级）
2	国家测绘地理信息局机关服务中心
3	国家基础地理信息中心
4	国家测绘地理信息局地图技术审查中心
5	国家测绘地理信息局管理信息中心
6	中国测绘科学研究院
7	中国测绘学会
8	中国测绘宣传中心
9	国家测绘地理信息局北戴河休养院
10	黑龙江测绘地理信息局（本级）
11	国家测绘地理信息局第二航测遥感院
12	国家测绘地理信息局经济管理科学研究所
13	黑龙江测绘计量仪器检定站
14	国家测绘地理信息局黑龙江测绘产品质量监督检验站
15	国家测绘地理信息局黑龙江基础地理信息中心
16	国家测绘地理信息局第二大地测量队
17	国家测绘地理信息局第三地形测量队
18	国家测绘地理信息局第四地形测量队

序号	单位名称
19	黑龙江地理信息工程院
20	黑龙江测绘地理信息局教育中心
21	黑龙江测绘地理信息局后勤管理中心
22	黑龙江测绘地理信息局劳动服务管理中心
23	国家测绘地理信息局第二地理信息制图院
24	陕西测绘地理信息局（本级）
25	陕西测绘地理信息局劳动就业服务中心
26	国家测绘地理信息局第二地形测量队
27	国家测绘地理信息局陕西基础地理信息中心
28	国家测绘地理信息局大地测量数据处理中心
29	国家测绘地理信息局第一航测遥感院
30	国家测绘地理信息局第一地形测量队
31	国家测绘地理信息局测绘标准化研究所
32	国家测绘地理信息局第一大地测量队
33	陕西测绘仪器计量监督检定中心
34	西北测绘职工培训中心
35	国家测绘地理信息局陕西测绘产品质量监督检验站
36	陕西测绘地理信息局后勤服务中心
37	陕西测绘地理信息局测绘开发服务中心
38	国家测绘地理信息局第一地理信息制图院
39	四川测绘地理信息局（本级）
40	国家测绘地理信息局第三大地测量队
41	国家测绘地理信息局第六地形测量队
42	四川省遥感信息测绘院
43	国家测绘地理信息局四川基础地理信息中心

序号	单位名称
44	成都测绘职工中等专业学校
45	四川测绘地理信息局测绘技术服务中心
46	四川测绘地理信息局机关后勤服务中心
47	国家测绘地理信息局四川测绘产品质量监督检验站
48	国家测绘地理信息局第三地理信息制图院
49	海南测绘地理信息局（本级）
50	国家测绘地理信息局海南测绘产品质量监督检验站
51	国家测绘地理信息局第四航测遥感院
52	国家测绘地理信息局第七地形测量队
53	国家测绘地理信息局海南基础地理信息中心
54	国家测绘地理信息局海南测绘资料信息中心
55	文昌测绘职工培训基地
56	国家测绘地理信息局重庆测绘院
57	国家测绘地理信息局三亚测绘技术开发服务培训中心
58	国家测绘地理信息局测绘发展研究中心
59	国家测绘地理信息局职业技能鉴定指导中心
60	国家测绘地理信息局卫星测绘应用中心
61	国家测绘产品质量检验检测中心

## 二、国家测绘地理信息局 2016 年度部门决算表

### 收入支出决算总表

公开 01 表  
单位：万元

部门：国家测绘地理信息局

收入			支出		
项 目	行次	决算数	项 目	行次	决算数
栏 次		1	栏 次		2
一、财政拨款收入	1	193,268.61	一、外交支出	14	513.92
二、事业收入	2	123,320.26	二、科学技术支出	15	55,886.23
三、经营收入	3	2,014.79	三、文化体育与传媒支出	16	600.00
四、其他收入	4	40,454.44	四、社会保障和就业支出	17	21,469.97
	5		五、资源勘探信息等支出	18	2,629.34
	6		六、国土海洋气象等支出	19	304,214.11
	7		七、住房保障支出	20	7,651.88
	8			21	
<b>本年收入合计</b>	<b>9</b>	<b>359,058.10</b>	<b>本年支出合计</b>	<b>22</b>	<b>392,965.44</b>
用事业基金弥补收支差额	10	345.13	结余分配	23	12,788.02
年初结转和结余	11	122,803.56	年末结转和结余	24	76,453.33
	12			25	
<b>合计</b>	<b>13</b>	<b>482,206.79</b>	<b>合计</b>	<b>26</b>	<b>482,206.79</b>

注：本表反映部门本年度的总收支和年末结转结余情况(不含政府性基金)。

9 行 = (1+2+3+4) 行；13 行 = (9+10+11) 行；22 行 = (14+15+...+20) 行；26 行 = (22+23+24) 行。

## 收入决算表

公开 02 表  
单位：万元

部门：国家测绘地理信息局

项 目		本年收入 合计	财政拨款 收入	上级补助 收入	事业收入	经营收入	附属单位 缴款	其他收入
功能分类科 目编码	科目名称							
栏次		1	2	3	4	5	6	7
合计		<b>359,058.10</b>	<b>193,268.61</b>		<b>123,320.26</b>	<b>2,014.79</b>		<b>40,454.44</b>
<b>202</b>	<b>外交支出</b>	<b>562.00</b>	<b>562.00</b>					
20204	国际组织	512.00	512.00					
2020402	国际组织捐赠	512.00	512.00					
20299	其他外交支出	50.00	50.00					
2029901	其他外交支出	50.00	50.00					
<b>206</b>	<b>科学技术支出</b>	<b>62,918.82</b>	<b>54,453.44</b>		<b>3,916.46</b>	<b>792.90</b>		<b>3,756.02</b>
20603	应用研究	53,958.79	51,248.44		1,416.25	792.90		501.21
2060301	机构运行	5,723.13	3,012.78		1,416.25	792.90		501.21
2060302	社会公益研究	7,677.00	7,677.00					
20604	技术与研究开发	5,755.02			2,500.21			3,254.81
2060402	应用技术与研究开发	5,755.02			2,500.21			3,254.81
20605	科技条件与服务	1,660.00	1,660.00					
2060503	科技条件专项	1,660.00	1,660.00					
20609	科技重大项目	1,380.00	1,380.00					
2060901	科技重大专项	1,380.00	1,380.00					
20699	其他科学技术支出	165.00	165.00					
2069999	其他科学技术支出	165.00	165.00					



部门：国家测绘地理信息局

项 目		本年收入 合计	财政拨款 收入	上级补助 收入	事业收入	经营收入	附属单位 缴款	其他收入
功能分类科 目编码	科目名称							
栏次		1	2	3	4	5	6	7
<b>207</b>	<b>文化体育与传媒支出</b>	<b>600.00</b>	<b>600.00</b>					
20799	其他文化体育与传媒支出	600.00	600.00					
2079903	文化产业发展专项支出	600.00	600.00					
<b>208</b>	<b>社会保障和就业支出</b>	<b>19,667.35</b>	<b>19,667.35</b>					
20805	行政事业单位离退休	19,667.35	19,667.35					
2080501	归口管理的行政单位离退休	852.49	852.49					
2080502	事业单位离退休	18,702.69	18,702.69					
2080503	离退休人员管理机构	112.17	112.17					
<b>215</b>	<b>资源勘探信息等支出</b>	<b>2,670.00</b>	<b>2,520.00</b>					<b>150.00</b>
21502	制造业	2,520.00	2,520.00					
2150299	其他制造业支出	2,520.00	2,520.00					
21505	工业和信息产业监管	150.00						150.00
2150599	其他工业和信息产业监管支出	150.00						150.00
<b>220</b>	<b>国土海洋气象等支出</b>	<b>264,939.62</b>	<b>109,155.82</b>		<b>118,064.19</b>	<b>1,221.89</b>		<b>36,497.71</b>
22003	测绘事务	264,939.62	109,155.82		118,064.19	1,221.89		36,497.71
2200301	行政运行	6,009.28	3,909.42					2,099.86
2200302	一般行政管理事务	964.00	964.00					
2200303	机关服务	2,306.53	53.04		2,214.97			38.52
2200304	基础测绘	40,225.72	26,000.00					14,225.72
2200305	航空摄影	8,420.00	8,420.00					

公开 02 表(续)

单位: 万元

部门: 国家测绘地理信息局

项 目		本年收入 合计	财政拨款 收入	上级补助 收入	事业收入	经营收入	附属单位 缴款	其他收入
功能分类科 目编码	科目名称							
栏次		1	2	3	4	5	6	7
2200306	测绘工程建设	3,652.28	3,650.00		2.28			
2200350	事业运行	137,991.36	12,652.70		114,406.43	1,221.89		9,710.34
2200399	其他测绘事务支出	65,370.44	53,506.66		1,440.52			10,423.26
<b>221</b>	<b>住房保障支出</b>	<b>7,700.32</b>	<b>6,310.00</b>		<b>1,339.61</b>			<b>50.71</b>
22102	住房改革支出	7,700.32	6,310.00		1,339.61			50.71
2210201	住房公积金	6,269.85	5,250.00		996.28			23.57
2210202	提租补贴	114.63	110.00		4.63			
2210203	购房补贴	1,315.84	950.00		338.69			27.15

注: 本表反映部门本年度取得的各项收入情况。

1 栏= (2+3+4+5+6+7) 栏。

## 支出决算表

公开 03 表  
单位：万元

部门：国家测绘地理信息局

项 目		本年支出 合计	基本支出	项目支出	上缴上级 支出	经营支出	对附属单位 补助支出
功能分类科目 编码	科目名称						
栏次		1	2	3	4	5	6
合计		<b>392,965.44</b>	<b>167,054.23</b>	<b>223,952.42</b>		<b>1,958.80</b>	
<b>202</b>	<b>外交支出</b>	<b>513.92</b>		<b>513.92</b>			
20204	国际组织	512.00		512.00			
2020402	国际组织捐赠	512.00		512.00			
20299	其他外交支出	1.92		1.92			
2029901	其他外交支出	1.92		1.92			
<b>206</b>	<b>科学技术支出</b>	<b>55,886.23</b>	<b>4,179.38</b>	<b>50,917.41</b>		<b>789.44</b>	
20603	应用研究	47,734.25	4,179.38	42,765.43		789.44	
2060301	机构运行	4,968.82	4,179.38			789.44	
2060302	社会公益研究	7,309.36		7,309.36			
20604	技术与研究开发	5,755.02		5,755.02			
2060402	应用技术与研究开发	5,755.02		5,755.02			
20605	科技条件与服务	968.18		968.18			
2060503	科技条件专项	968.18		968.18			
20609	科技重大专项	1,291.78		1,291.78			
2060901	科技重大专项	1,291.78		1,291.78			
20699	其他科学技术支出	137.00		137.00			
2069999	其他科学技术支出	137.00		137.00			
<b>207</b>	<b>文化体育与传媒支出</b>	<b>600.00</b>		<b>600.00</b>			

公开 03 表(续)

单位：万元

部门：国家测绘地理信息局

项 目		本年支出 合计	基本支出	项目支出	上缴上级 支出	经营支出	对附属单位 补助支出
功能分类科目 编码	科目名称						
栏次		1	2	3	4	5	6
20799	其他文化体育与传媒支出	600.00		600.00			
2079903	文化产业发展专项支出	600.00		600.00			
<b>208</b>	<b>社会保障和就业支出</b>	<b>21,469.97</b>	<b>21,469.97</b>				
20805	行政事业单位离退休	21,469.97	21,469.97				
2080501	归口管理的行政单位离退休	838.93	838.93				
2080502	事业单位离退休	20,518.55	20,518.55				
2080503	离退休人员管理机构	112.49	112.49				
<b>215</b>	<b>资源勘探信息等支出</b>	<b>2,629.34</b>		<b>2,629.34</b>			
21502	制造业	2,366.84		2,366.84			
2150299	其他制造业支出	2,366.84		2,366.84			
21505	工业和信息产业监管	262.49		262.49			
2150506	信息安全建设	112.49		112.49			
2150599	其他工业和信息产业监管支出	150.00		150.00			
<b>220</b>	<b>国土海洋气象等支出</b>	<b>304,214.11</b>	<b>133,753.00</b>	<b>169,291.75</b>		<b>1,169.35</b>	
22003	测绘事务	304,214.11	133,753.00	169,291.75		1,169.35	
2200301	行政运行	6,394.63	6,394.63				
2200302	一般行政管理事务	1,080.90		1,080.90			
2200303	机关服务	2,301.36	2,301.36				
2200304	基础测绘	36,291.65		36,291.65			
2200305	航空摄影	11,846.97		11,846.97			

公开 03 表(续)

单位：万元

部门：国家测绘地理信息局

项 目		本年支出 合计	基本支出	项目支出	上缴上级 支出	经营支出	对附属单位 补助支出
功能分类科目 编码	科目名称						
栏次		1	2	3	4	5	6
2200306	测绘工程建设	2,915.78		2,915.78			
2200350	事业运行	126,038.73	124,869.38			1,169.35	
2200399	其他测绘事务支出	117,344.09	187.64	117,156.45			
<b>221</b>	<b>住房保障支出</b>	<b>7,651.88</b>	<b>7,651.88</b>				
22102	住房改革支出	7,651.88	7,651.88				
2210201	住房公积金	6,148.18	6,148.18				
2210202	提租补贴	114.02	114.02				
2210203	购房补贴	1,389.68	1,389.68				

注：本表反映部门本年度各项支出情况。

1 栏 = (2+3+4+5+6) 栏。

## 财政拨款收入支出决算总表

公开 04 表

单位：万元

部门：国家测绘地理信息局

收入			支出				
项 目	行次	金 额	项 目	行次	合 计	一般公共预 算财政拨款	政府性基金 预算财政拨 款
栏 次		1	栏 次		2	3	4
一、公共预算财政拨款	1	193,268.61	一、外交支出	15	513.92	513.92	
二、政府性基金预算财政拨款	2		二、科学技术支出	16	48,063.84	48,063.84	
	3		三、文化体育与传媒支出	17	600.00	600.00	
	4		四、社会保障和就业支出	18	21,469.97	21,469.97	
	5		五、资源勘探信息等支出	19	2,366.84	2,366.84	
	6		六、国土海洋气象等支出	20	140,078.52	140,078.52	
	7		七、住房保障支出	21	6,261.56	6,261.56	
	8			22			
<b>本年收入合计</b>	9	<b>193,268.61</b>	<b>本年支出合计</b>	23	<b>219,354.64</b>		
年初财政拨款结转和结余	10	54,979.54	年末财政拨款结转和结余	24	28,893.51		
公共预算财政拨款	11	54,979.54		25			
政府性基金预算财政拨款	12			26			
	13			27			
<b>合计</b>	14	<b>248,248.15</b>	<b>合计</b>	28	<b>248,248.15</b>		

注：本表反映部门本年度一般公共预算财政拨款和政府性基金预算财政拨款的的总收支和年末结转结余情况。

9 行 = (1+2) 行；14 行 = (9+10) 行；23 行 = (15+16+...+21) 行；28 行 = (23+24) 行。

## 一般公共预算财政拨款支出决算表

公开 05 表  
单位：万元

部门：国家测绘地理信息局

项 目		本年支出合计	基本支出	项目支出
功能分类科目 编码	科目名称			
栏次		1	2	3
合计		219,354.64	47,325.08	172,029.56
<b>202</b>	<b>外交支出</b>	<b>513.92</b>		<b>513.92</b>
20204	国际组织	512.00		512.00
2020402	国际组织捐赠	512.00		512.00
20299	其他外交支出	1.92		1.92
2029901	其他外交支出	1.92		1.92
<b>206</b>	<b>科学技术支出</b>	<b>48,063.84</b>	<b>2,901.45</b>	<b>45,162.39</b>
20603	应用研究	45,666.88	2,901.45	42,765.43
2060301	机构运行	2,901.45	2,901.45	
2060302	社会公益研究	7,309.36		7,309.36
20605	科技条件与服务	968.18		968.18
2060503	科技条件专项	968.18		968.18
20609	科技重大专项	1,291.78		1,291.78
2060901	科技重大专项	1,291.78		1,291.78
20699	其他科学技术支出	137.00		137.00
2069999	其他科学技术支出	137.00		137.00
<b>207</b>	<b>文化体育与传媒支出</b>	<b>600.00</b>		<b>600.00</b>
20799	其他文化体育与传媒支出	600.00		600.00
2079903	文化产业发展专项支出	600.00		600.00

公开 05 表（续）

单位：万元

部门：国家测绘地理信息局

项 目		合计	基本支出	项目支出
功能分类科目 编码	科目名称			
栏次		1	2	3
<b>208</b>	<b>社会保障和就业支出</b>	<b>21,469.97</b>	<b>21,469.97</b>	
20805	行政事业单位离退休	21,469.97	21,469.97	
2080501	归口管理的行政单位离退休	838.93	838.93	
2080502	事业单位离退休	20,518.55	20,518.55	
2080503	离退休人员管理机构	112.49	112.49	
<b>215</b>	<b>资源勘探信息等支出</b>	<b>2,366.84</b>		<b>2,366.84</b>
21502	制造业	2,366.84		2,366.84
2150299	其他制造业支出	2,366.84		2,366.84
<b>220</b>	<b>国土海洋气象等支出</b>	<b>140,078.52</b>	<b>16,692.11</b>	<b>123,386.41</b>
22003	测绘事务	140,078.52	16,692.11	123,386.41
2200301	行政运行	3,937.52	3,937.52	
2200302	一般行政管理事务	1,071.43		1,071.43
2200303	机关服务	68.51	68.51	
2200304	基础测绘	25,940.47		25,940.47
2200305	航空摄影	6,565.58		6,565.58
2200306	测绘工程建设	2,913.51		2,913.51
2200350	事业运行	12,498.44	12,498.44	
2200399	其他测绘事务支出	87,083.06	187.64	86,895.42
<b>221</b>	<b>住房保障支出</b>	<b>6,261.56</b>	<b>6,261.56</b>	
22102	住房改革支出	6,261.56	6,261.56	



公开05表(续)

单位:万元

部门:国家测绘地理信息局

项 目		合计	基本支出	项目支出
功能分类科目 编码	科目名称			
栏次		1	2	3
2210201	住房公积金	5,128.33	5,128.33	
2210202	提租补贴	109.39	109.39	
2210203	购房补贴	1,023.84	1,023.84	

注:本表反映部门本年度一般公共预算财政拨款实际支出情况。1栏=(2+3)栏。

## 一般公共预算财政拨款基本支出决算表

部门：国家测绘地理信息局

公开 06 表  
单位：万元

人员经费			公用经费					
经济分类 科目编码	科目名称	金额	经济分类 科目编码	科目名称	金额	经济分类 科目编码	科目名称	金额
<b>301</b>	<b>工资福利支出</b>	<b>13,630.41</b>	<b>302</b>	<b>商品和服务支出</b>	<b>3,722.09</b>	<b>310</b>	<b>其他资本性支出</b>	<b>132.20</b>
30101	基本工资	10,117.46	30201	办公费	193.40	31002	办公设备购置	80.10
30102	津贴补贴	2,640.59	30202	印刷费	78.36	31003	专用设备购置	42.15
30103	奖金	98.50	30203	咨询费	46.89	31007	信息网络及软件购置更新	9.95
30104	其他社会保障缴费	403.18	30204	手续费	1.75			
30106	伙食补助费	13.28	30205	水费	35.26			
30108	机关事业单位基本养老保险缴费	12.71	30206	电费	99.54			
30109	职业年金缴费	2.96	30207	邮电费	133.12			
30199	其他工资福利支出	341.73	30208	取暖费	185.56			
<b>303</b>	<b>对个人和家庭的补助</b>	<b>29,840.37</b>	30209	物业管理费	171.99			
30301	离休费	1,237.20	30211	差旅费	704.47			
30302	退休费	21,398.01	30212	因公出国（境）费	67.01			
30304	抚恤金	201.02	30213	维修（护）费	105.75			
30305	生活补助	29.92	30214	租赁费	45.95			
30307	医疗费	424.52	30215	会议费	204.92			
30311	住房公积金	5,128.33	30216	培训费	79.37			
30312	提租补贴	123.58	30217	公务接待费	38.10			
30313	购房补贴	1,023.84	30218	专用材料费	23.69			

部门：国家测绘地理信息局

公开 06 表(续)

单位：万元

人员经费			公用经费						
经济分类科目编码	科目名称	金额	经济分类科目编码	科目名称	金额	经济分类科目编码	科目名称	金额	
30314	采暖补贴	110.73	30226	劳务费	147.43				
30315	物业服务补贴	111.49	30227	委托业务费	127.57				
30399	其他对个人和家庭的补助支出	51.73	30228	工会经费	208.31				
			30229	福利费	144.51				
			30231	公务用车运行维护费	231.54				
			30239	其他交通费用	250.36				
			30240	税金及附加费用	0.02				
			30299	其他商品和服务支出	397.23				
<b>人员经费合计</b>		<b>43,470.79</b>	<b>公用经费合计</b>						<b>3,854.29</b>

注：本表反映部门本年度一般公共预算财政拨款基本支出明细情况。

## 一般公共预算财政拨款“三公”经费支出决算表

公开 07 表  
单位：万元

部门：国家测绘地理信息局

2016 年度预算数						2016 年度决算数					
合计	因公出国 (境) 费	公务用车购置及运行费			公务 接待费	合计	因公出国 (境) 费	公务用车购置及运行费			公务 接待费
		小计	公务用车 购置费	公务用车 运行费				小计	公务用车 购置费	公务用车 运行费	
1	2	3	4	5	6	7	8	9	10	11	12
588.02	243.38	274.02	0	274.02	70.62	524.38	236.83	237.18	0	237.18	50.37

注：本表反映部门本年度“三公”经费支出预决算情况。其中，2016年度预算数为“三公”经费年初预算数，决算数是包括当年一般公共预算财政拨款和以前年度结转资金安排的实际支出。1栏 = (2+3+6) 栏；3栏 = (4+5) 栏；7栏 = (8+9+12) 栏；9栏 = (10+11) 栏。

## 政府性基金预算财政拨款收入支出决算表

公开 08 表  
单位：万元

部门：国家测绘地理信息局

项 目		年初结转和结余	本年收入	本年支出			年末结转和结余
功能分类 科目编码	科目名称			小计	基本支出	项目支出	
栏次		1	2	3	4	5	6
合计							

注：本表反映部门本年度政府性基金预算实际收入支出及结转和结余情况。

6 栏 = (1+2-3) 栏；3 栏 = (4+5) 栏。

说明：国家测绘地理信息局没有使用政府性基金预算财政拨款安排的基本支出和项目支出，故本表无数据。

### 三、国家测绘地理信息局 2016 年度部门决算情况说明

#### (一) 国家测绘地理信息局 2016 年度收入支出总体情况说明

##### 1、收入总计 482,206.79 万元

国家测绘地理信息局 2016 年度收入总计 482,206.79 万元，其中本年收入 359,058.10 万元。具体情况如下：

(1) 财政拨款收入 193,268.61 万元。系国家测绘地理信息局本级及所属预算单位当年从中央财政取得的资金。较 2015 年决算数减少 15,764.10 万元，减少 7.54%，主要是发改委安排的基本建设项目预算减少，经费相应减少。

(2) 事业收入 123,320.26 万元。系国家测绘地理信息局所属预算单位开展专业业务活动及辅助活动所取得的收入，如测绘服务收入等。较 2015 年决算数增加 24,181.35 万元，增长 24.39%，主要是国家测绘地理信息局所属事业单位测绘服务收入等增加。

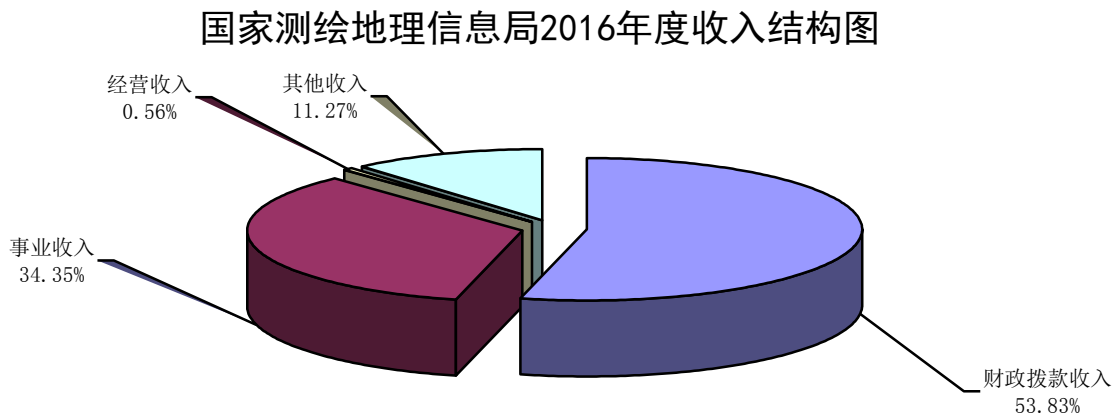
(3) 经营收入 2,014.79 万元。系国家测绘地理信息局所属事业单位在开展专业业务活动及辅助活动之外开展非独立核算经营活动取得的收入，如后勤经营收入等。较 2015 年决算数减少 614.81 万元，减少 23.38%，主要是我局所属企业化管理事业单位转制及开展经营活动收入减少。

(4) 其他收入 40,454.44 万元。系国家测绘地理信息局本级及所属预算单位在财政拨款、事业收入、经营收入之外取得的收入，如本级横向财政拨款、非本级财政拨款、固定资产出租收入、利息收入等。较 2015 年决算数减少 52,367.79 万元，减少 56.42%，主要是国家测绘地理信息局所属事业单位本级横向财政拨款、非本级财政拨款收入等减少。

(5) 用事业基金弥补收支差额 345.13 万元。系国家测绘地理信息局所属预算单位在当年的财政拨款、事业收入、经营收入和其他收入不足

以安排当年支出的情况下，按规定使用以前年度积累的事业基金弥补当年收支缺口的资金。较2015年决算数减少1,814.53万元，减少84.02%，主要是国家测绘地理信息局所属部分事业单位收入增加，需使用事业基金弥补收支差额的金额减少。

**(6) 年初结转和结余122,803.56万元。**系国家测绘地理信息局本级及所属预算单位以前年度支出预算尚未完成，结转到本年仍按原规定用途继续使用的资金，及项目已完成产生的结余资金。包括上年度财政拨款结转和结余，上年度部分经营收入、其他收入结转资金。



## 2、支出总计 482,206.79 万元

国家测绘地理信息局 2016 年度公共预算总支出 482,206.79 万元，其中本年支出 392,965.44 万元，具体情况如下：

**(1) 外交支出（类）513.92万元**，主要用于向国际组织捐赠等方面的支出。较2015年决算数减少67.12万元，减少11.55%。

**(2) 科学技术支出（类）55,886.23万元**，主要用于国家测绘地理信息局所属科研单位正常运转支出、离退休人员保障支出、科研设备购置、重点实验室相关设施运行维护、测绘地理信息公益性科学研究和其他应用研究等支出。较2015年决算数增加29,235.24万元，增长109.70%，主要

是应用研究类项目财政拨款增加，支出相应增加。

**(3) 文化体育与传媒支出（类）**600.00万元，主要用于改制文化单位文化产业发展专项等方面的支出。较2015年决算数减少443.00万元，减少42.47%，主要是我局所属出版单位文化产业发展专项支出减少。

**(4) 社会保障和就业支出（类）**21,469.97万元，主要用于除国家测绘地理信息局所属科研单位以外的行政事业单位离退休人员经费支出及离退休管理机构的工作经费支出。较2015年决算数增加3,945.20万元，增长22.51%，主要是离退休人员增加及工资调整，相应增加支出。

**(5) 资源勘探信息等支出（类）**2,629.34万元，主要用于其他制造业项目支出。较2015年决算数增加2,350.77万元，增长843.87%，主要是卫星应用示范类项目支出较上年增加。

**(6) 国土海洋气象等支出（类）**304,214.11万元，主要反映国家测绘地理信息局本级及所属预算单位用于测绘地理信息事务等公益服务等方面的支出，主要包括基础测绘、航空摄影、地理国情监测、其他测绘事务等工作支出以及除科研单位外的测绘地理信息行政事业单位的基本支出。较2015年决算数增加5,501.36万元，增长1.84%，主要是地理国情监测等工作增加，相应增加支出。

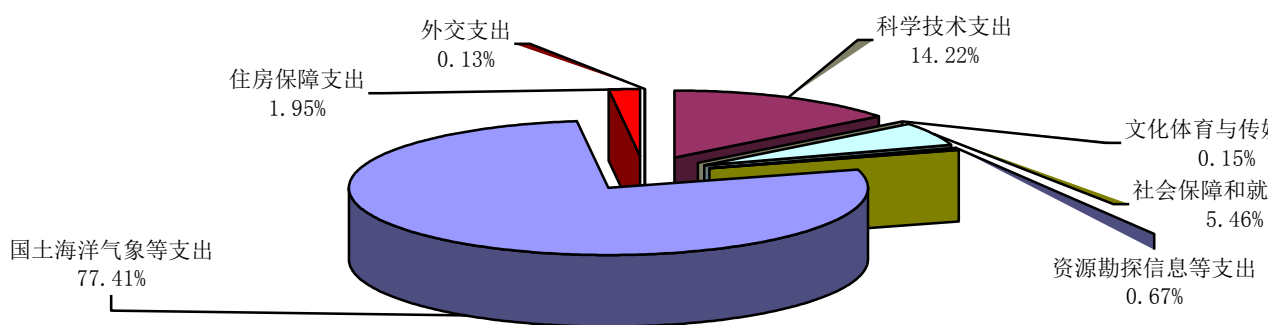
**(7) 住房保障支出（类）**7,651.88万元，主要用于国家测绘地理信息局本级及所属预算单位按照国家政策规定为职工缴纳住房公积金、发放提租补贴和购房补贴，较2015年决算数增加874.91万元，增长12.91%，主要是由于人员晋升、调资等原因，公积金计缴基数加大等原因增加的支出。

**(8) 结余分配**12,788.02万元，主要是国家测绘地理信息局所属事业单位按规定提取的事业基金和职工福利基金。



(9) 年末结转和结余 76,453.33 万元，主要是国家测绘地理信息局本级及所属预算单位按有关规定结转到下年或以后年度继续使用的资金。

国家测绘地理信息局2016年度支出结构图



## (二) 国家测绘地理信息局 2016 年度公共预算财政拨款支出情况说明

国家测绘地理信息局 2016 年度公共预算财政拨款支出 219,354.64 万元，具体情况如下：

### 1、外交支出（类）

国际组织（款）财政拨款支出 512.00 万元。具体情况如下：

国际组织捐赠（项）财政拨款支出 512.00 万元。主要用于向联合国的捐赠款支出。2016 年决算数与 2016 年初预算数一致。

其他外交支出（款）财政拨款支出 1.92 万元。具体情况如下：

其他外交支出（项）财政拨款支出 1.92 万元。主要是 2016 年中财政部追加安排的东盟国家空间数据基础设施建设应用研讨与培训项目支出。

### 2、科学技术支出（类）

**(1) 应用研究(款)** 45,666.88 万元。2016 年决算数较 2016 年初预算数增加 35,002.77 万元, 增长 328.23%, 主要是 2016 年中财政部追加安排的应用研究类的项目支出。有关情况如下:

**机构运行(项)** 财政拨款支出 2,901.45 万元, 主要用于保障国家测绘地理信息局所属科学事业单位正常运转的基本支出, 包括基本工资、津贴补贴等人员经费以及办公费、印刷费、水电费、差旅费、会议费、办公设备购置费等日常公用经费方面的支出。

**社会公益研究(项)** 财政拨款支出 7,309.36 万元, 主要用于国家测绘地理信息局所属事业单位为完成社会公益专项科研而发生的项目支出。

**(2) 科技条件与服务(款)科技条件专项(项)** 财政拨款支出 968.18 万元, 主要用于完善科技条件的支出, 包括科技文献信息、网络环境支撑等科技条件专项支出。2016 年决算数较 2016 年初预算数减少 691.82 万元, 减少 41.68%, 主要是科研平台建设及科研基础设施改造项目经费需结转下年支出。

**(3) 科技重大项目(款)科技重大专项(项)** 财政拨款支出 1,291.78 万元, 主要用于科学重大专项经费的支出。2016 年决算数较 2016 年初预算数减少 88.22 万元, 减少 6.39%, 主要是高分遥感测绘应用示范系统项目经费需结转下年支出。

**(4) 其他科学技术支出(款)其他科学技术支出(项)** 财政拨款支出 137.00 万元, 主要用于科学技术支出中除以上各项外其他科技方面的支出。2016 年决算数较 2016 年初预算数增加 87.00 万元, 增长 174.00%, 主要是 2016 年中财政部追加安排的 2016 年“万人计划”入选人才特殊支持经费等项目支出。

### 3、文化体育与传媒支出（类）

其他文化体育与传媒支出（款）文化产业发展专项支出（项）财政拨款支出 600.00 万元，主要用于改制文化单位文化产业发展资金支出。2016 年决算数较 2016 年初预算数增加 600.00 万元，主要是 2016 年中财政部追加安排的文化体育与传媒项目支出。

### 4、社会保障和就业支出（类）

行政事业单位离退休（款）财政拨款支出 21,469.97 万元。2016 年决算数较 2016 年初预算数增加 3,642.36 万元，增长 20.43%，主要是 2016 年中财政部追加安排的离退休人员工资调整经费支出。具体情况如下：

归口管理的行政单位离退休（项）财政拨款支出 838.93 万元，主要用于国家测绘地理信息局机关开支的离退休人员经费。

事业单位离退休（项）财政拨款支出 20,518.55 万元，主要用于国家测绘地理信息局所属事业单位开支的离退休人员经费。

离退休人员管理机构（项）财政拨款支出 112.49 万元，主要用于国家测绘地理信息局离退休管理机构为离退休人员提供管理和服务而发生的工作支出。

### 5、资源勘探信息等支出（类）

制造业（款）其他制造业支出（项）财政拨款支出 2,366.84 万元，主要用于高分辨率遥感卫星在现代测绘和地理信息服务中的综合应用示范项目等专项资金支出。2016 年决算数较 2016 年初预算数增加 2,366.84 万元，主要是 2016 年中财政部追加安排的高分辨率遥感卫星在现代测绘和地理信息服务中的综合应用示范等项目支出。

### 6、国土海洋气象等支出（类）

**测绘事务(款)**财政拨款支出 140,078.52 万元。2016 年决算数较 2016 年初预算增加 37,977.66 万元,增长 37.20%,主要是基建类项目上年经费结转本年使用。具体情况如下:

**行政运行(项)**财政拨款支出 3,937.52 万元,主要用于保障国家测绘地理信息局机关及所属行政单位正常运转的基本支出,包括基本工资、津贴补贴等人员经费以及办公费、印刷费、水电费、差旅费、会议费、办公设备购置费等日常公用经费方面的支出。

**一般行政管理事务(项)**财政拨款支出 1,071.43 万元,主要用于国家测绘地理信息局及所属行政单位为完成特定的行政工作任务或事业发展目标而发生的项目支出。

**机关服务(项)**财政拨款支出 68.51 万元,主要用于为国家测绘地理信息局机关提供后勤保障服务的机关服务中心的支出。

**基础测绘(项)**财政拨款支出 25,940.47 万元,主要用于国家测绘地理信息局本级及所属预算单位基础测绘方面的支出。具体包括:建立全国统一的测绘基准和测绘系统、测制国家基本比例尺地形图、采集各种要素的国家基础地理信息数据、相应数据库的建设、维护与更新、地理信息成果推广应用的支出等。

**航空摄影(项)**财政拨款支出 6,565.58 万元,主要用于国家测绘地理信息局本级及所属预算单位各种比例尺的国家基础航空摄影、遥感影像数据购置以及相关技术与业务管理等方面的支出。

**测绘工程建设(项)**财政拨款支出 2,913.51 万元,主要用于国家测绘地理信息局所属预算单位测绘生产设施建设与改造、测绘专业设备购置等方面的支出。

**事业运行（项）**财政拨款支出 12,498.44 万元，主要用于国家测绘地理信息局所属预算单位正常运转的基本支出。

**其他测绘事务支出（项）**财政拨款支出 87,083.06 万元，主要用于国家测绘地理信息局本级及所属预算单位用于地理国情监测、基本建设等项目的支出。

## **7、住房保障支出（类）**

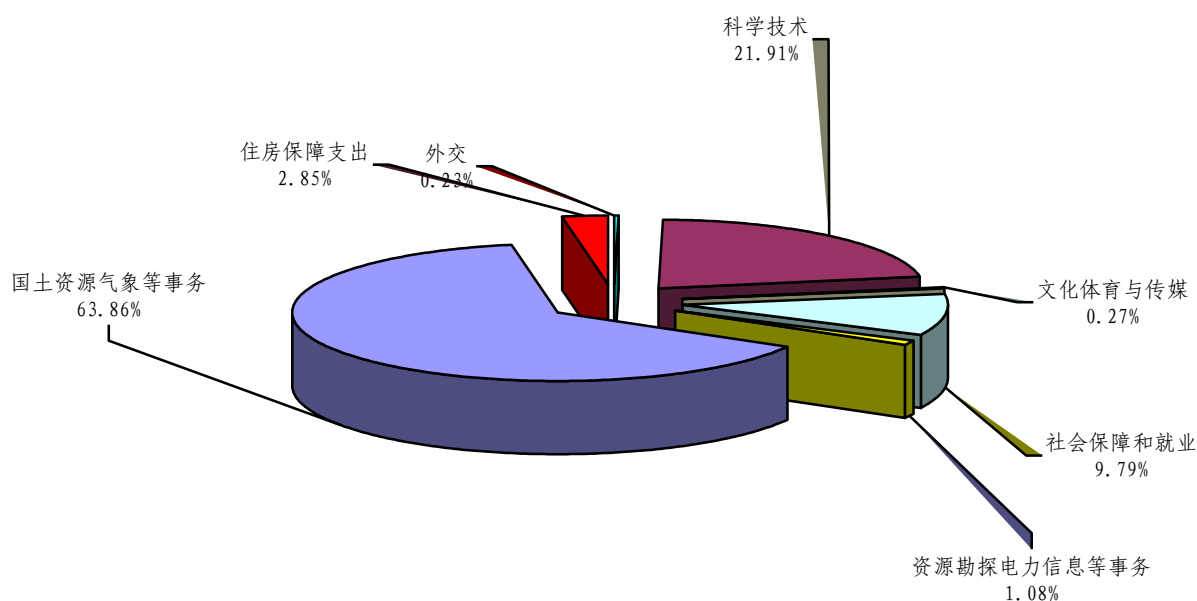
**住房改革支出（款）**财政拨款支出 6,261.56 万元。2016 年决算数较 2016 年初预算数减少 48.44 万元，减少 0.77%。具体情况如下：

**住房公积金（项）**财政拨款支出 5,128.33 万元，主要用于按照国家统一标准，为职工按规定比例缴纳的住房公积金。

**提租补贴（项）**财政拨款支出 109.39 万元，主要用于按照《关于在京中央和国家机关行政事业单位提高房租增发补贴的通知》（国管房改字[1999]267 号）规定向职工发放的租金补贴。

**购房补贴（项）**财政拨款支出 1,023.84 万元，主要用于 1998 年住房分配货币化改革之后，按照国家房改政策规定，向无房职工、住房面积未达到规定标准的职工发放的住房补贴。

## 国家测绘地理信息局 2016年度公共预算财政拨款支出结构图



### （三）国家测绘地理信息局 2016 年度一般公共预算财政拨款基本支出情况说明

国家测绘地理信息局 2016 年度一般公共预算财政拨款基本支出 47,325.08 万元，支出具体情况如下：

1、工资福利支出公共预算财政拨款基本支出 13,630.41 万元。2016 年决算数较 2016 年初预算数增加 840.97 万元，增长 6.58%，主要是人员经费标准提高；较 2015 年决算数减少 1,083.55 万元，减少 7.36%。

2、商品和服务支出公共预算财政拨款基本支出 3,722.09 万元。2016 年决算数较 2016 年初预算数减少 298.70 万元，减少 7.43%；较 2015 年决算数减少 361.38 万元，减少 8.85%。

3、对个人和家庭的补助公共预算财政拨款基本支出 29,840.37 万元。2016 年决算数较 2016 年初预算数增加 3,986.26 万元，增长 15.42%，主

要是 2016 年度中财政部追加安排了离退休人员调资经费；较 2015 年决算数增加 4,126.03 万元，增长 16.05%，主要是离退休人员经费支出增加。

4、其他资本性支出公共预算财政拨款基本支出 132.20 万元。2016 年决算数较 2016 年初预算数减少 37.72 万元，减少 22.20%；较 2015 年决算数增加 27.11 万元，增长 25.80%，主要是办公设备购置增加。

#### **(四)国家测绘地理信息局 2016 年度一般公共预算财政拨款“三公”经费支出决算情况说明**

“三公”经费是指本部门（包括所属行政、事业单位）通过财政拨款资金安排的因公出国（境）费、公务用车购置及运行费和公务接待费。国家测绘地理信息局“三公”经费支出范围包括国家测绘地理信息局机关及所属二级、三级预算单位。

2016年国家测绘地理信息局一般公共预算财政拨款“三公”经费决算数为524.38万元，其中因公出国（境）费 236.83万元，公务用车购置及运行费 237.18万元，公务接待费50.37万元。

较2016年初预算数减少63.64万元,下降10.82%，其中因公出国（境）费减少6.55万元，下降2.69%；公务用车购置及运行费减少36.84万元，下降13.44%；公务接待费减少20.25万元，下降28.67%。较2015年决算数减少34.75万元，下降6.22%，其中因公出国(境)费减少3.99万元，下降1.66%；公务用车购置及运行费减少31.17万元，下降11.62%；公务接待费增加0.41万元，增长0.82%。2016年一般公共预算财政拨款“三公”经费支出主要是2016年我局严格贯彻执行中央“八项规定”要求，厉行节约，从严控制支出。支出具体情况如下：

1、因公出国（境）费指单位工作人员公务出国（境）的住宿费、旅费、伙食补助费、杂费、培训费等支出。因公出国（境）费 2016 年财政

拨款决算数为 236.83 万元，占“三公”经费财政拨款决算总数的 45.16%。共计 41 个出国团组，81 人次。我局现与英国、瑞典、挪威、墨西哥、巴基斯坦等 70 多个国家和地区的测绘地理信息主管部门建立了双边、多边测绘地理信息合作交流关系，签订 30 多个政府间、部门间测绘地理信息合作协议，围绕测绘地理信息工作重点，开展了合作研究、科技交流、人才培养、技术输出、智力引进等形式多样的合作项目。参加了联合国全球地理信息管理委员会（UN-GGIM）、联合国全球地理信息管理亚太区域委员会（UN-GGIM-AP）、地球观测组织（GEO）、国际摄影测量与遥感学会（ISPRS）、国际地图制图协会（ICA）、国际测量师联合会（FIG）、国际大地测量协会（IAG）以及国际标准化组织地理信息技术标准化委员会（ISO/TC211）等多个政府间和非政府间国际组织，多位测绘地理信息专家学者在相关国际组织和机构中担任职务。积极履行联合国全球地理信息管理专家委员会共同主席以及亚太区域委员会秘书处职责，与科技部共建地球观测组织中国秘书处，积极参与地球观测组织事务。开展与联合国合作项目，共同提升中国及其他发展中国家地理信息管理能力。

国家测绘地理信息局因公出国（境）费用主要用于参与上述测绘地理信息国际合作与交流活动的，包括：派团参加在瑞士举行的地球观测组织计划管理委员会会议，在俄罗斯举行的地球观测组织第 13 次全体会议，在埃塞俄比亚举行的联合国第四次全球地理信息管理高层论坛，在马来西亚举行的联合国全球地理信息管理亚太区域委员会第五次全会，在纽约举行的联合国全球地理信息管理专家委员会第 6 次全会，在新西兰举行的国际测量师联合会大会，在捷克举行的国际摄影测量与遥感学会大会，在挪威、美国举行的国际标准化组织地理信息标准化委员会第 42、43 次全会。组织了中美地理国情普查监测技术与管理高级研讨班、测绘

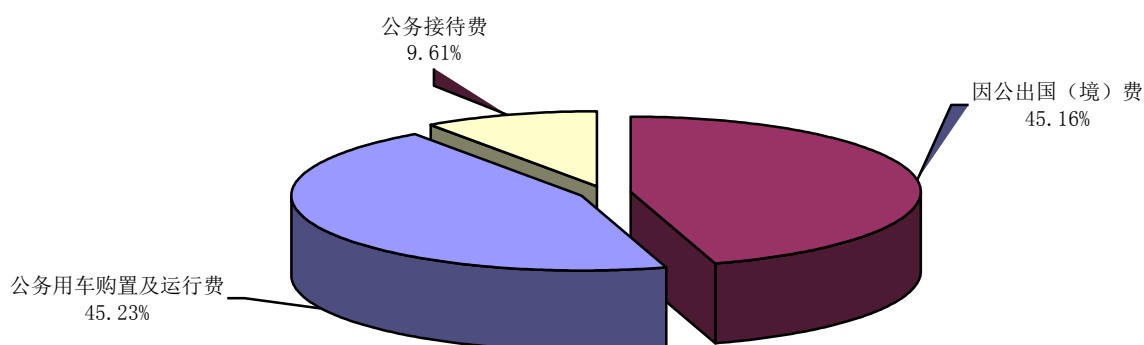


地理信息系统学术技术带头人英国、美国培训班、中欧地理信息技术与产业发展高级研讨班等多层次多领域技术和管理人员境外培训活动。派团赴以色列、埃及、肯尼亚、老挝、波兰、瑞士、捷克、英国、挪威、斐济、斯里兰卡、尼泊尔等国测绘地理信息主管部门进行双边交流，为重点工程和国内企事业单位国际化提供支持。

2、公务用车购置及运行费指单位公务用车购置费及租用费、燃料费、维修费、过路过桥费、保险费等支出。2016 年国家测绘地理信息局公务用车购置支出为 0，公务用车运行支出 237.18 万元，占“三公”经费财政拨款决算总数的 45.23%。主要用于局机关及所属单位机要文件交换、市内因公出行等所需车辆燃料费、维修费、过桥过路费、保险费等。2016 年，我局机关及所属单位开支财政拨款的公务用车保有量为 71 辆。

3、公务接待费指单位按规定开支的各类公务接待（含外宾接待）支出。2016 年，国家测绘地理信息局公务接待费财政拨款决算数为 50.37 万元，占“三公”经费财政拨款决算总数的 9.61%。国内公务接待支出 50.37 万元，主要用于国家测绘地理信息局机关及所属单位执行公务或开展业务活动发生的支出，包括在接待地发生的工作餐费等支出等，接待 673 批次、7,466 人次（含外事接待 11 批次、38 人次）。

国家测绘地理信息局  
2016年度"三公"经费财政拨款支出结构图



## (五) 国家测绘地理信息局 2016 年度预算绩效情况说明

### 1、预算绩效管理工作开展情况

按照财政预算管理要求，我局对2016年度一般公共预算项目支出全面开展绩效自评。其中，一级项目8个，二级项目328个，共涉及预算资金83,273.66万元，绩效自评覆盖率达到100%，绩效自评综合得分为93.84分。

组织对国家地理国情监测、航空航天遥感数据获取等2个项目以部门为主体开展了绩效评价，涉及一般公共预算支出39,235.33万元。从评价情况来看，上述项目立项符合部门职责和相关管理规定，绩效目标合理，评价指标体系较完善，评价标准较科学；与项目有关的组织实施管理制度健全，符合项目实施的特点；任务完成质量较高，时效性强，产出、效果完成情况较好；通过项目实施，对所支持的行业领域起到了较好的支撑和带动作用，经济社会效益较显著。

### 2、部门决算中项目绩效自评结果

我局今年首次在中央部门决算中增加航空航天遥感数据获取项目的绩效自评结果。根据年初设定的绩效目标，该项目绩效自评得分为97.8

分。通过项目的实施，完成了优于0.5米分辨率航空摄影约30.5万平方公里，完成既定目标；采购优于1米卫星影像约38万平方公里，超出既定目标；成果质量满足要求；所获取数据已全部提供给生产单位使用。今后，要继续完善项目绩效评价指标体系，进一步提高项目预算执行进度。

## 项目支出绩效自评表

(2016年度)

项目名称		航空航天遥感数据获取						
主管部门及代码		[146] 国家测绘地理信息局			实施单位		国家测绘地理信息局	
项目资金 (万元)			年初预算数(A)	全年执行数(B)	分值	执行率	得分	
	年度资金总额		8420.00	6565.58	10.00	78%	7.8	
	其中:财政拨款		8420.00					
	其他资金		0.00					
年度总体目标完成情况	预期目标			目标实际完成情况				
	<p>1. 完成优于0.5米分辨率航空摄影约20万平方公里, 质量合格率100% ;</p> <p>2. 采购优于1米卫星影像约10万平方公里, 质量合格率100%, 选择1-2个摄区开展倾斜摄影或航空重力数据获取及测图生产试验。</p> <p>3. 完成影像获取日常业务管理。</p>			<p>1. 完成优于0.5米分辨率航空摄影约30.5万平方公里, 质量合格率100% ;</p> <p>2. 采购优于1米卫星影像约38万平方公里, 质量合格率100%, 选择那曲摄区开展了航空重力数据获取及测图生产试验。</p> <p>3. 圆满完成影像获取日常业务管理, 保障了项目任务如期完成。</p>				
绩效指标	一级指标	二级指标	三级指标	预期指标值	实际完成指标值	分值	得分	未完成原因分析
	产出指标	数量指标	航空摄影	20万平方公里	30.5万平方公里	10	10	无
			卫星影像	10万平方公里	38万平方公里	10	10	无
		数量指标	新技术试验	1-2个摄区	1个摄区	5	5	无
			航空摄影	合格率100%	合格率100%	5	5	无
		质量指标	卫星影像	满足合同要求	满足合同要求	5	5	无
			新技术试验	形成工作技术报告	形成工作技术报告	3	3	无
		时效指标	航空航天影像时效性	成果为永久资料, 可长期使用	成果为永久资料, 可长期使用	2	2	无
		成本指标	航空摄影	通过政府采购有效节约成本, 成果使用可大量减少外业工作量, 降低测绘生产成本	通过政府采购有效节约成本, 成果使用可大量减少外业工作量, 降低测绘生产成本	5	5	无
	效益指标	经济效益指标	通过航空航天影像共享, 降低相关行业影像采购的成本	2000万元	超过2000万元	5	5	无
		社会效益指标	航空摄影	应用于基础测绘、国土资源管理、交通水利建设、防灾减灾、灾后重建、城市规划、国防建设、环境保护、科学研究等领域, 促进了资源优化配置、经济协调发展, 具有显著的社会效益。	应用于基础测绘、国土资源管理、交通水利建设、防灾减灾、灾后重建、城市规划、国防建设、环境保护、科学研究等领域, 促进了资源优化配置、经济协调发展, 具有显著的社会效益。	5	5	无
		生态效益指标	航空摄影	在森林资源滥砍滥伐监测、天然林保护、林业生态环境体系建设、退耕换林还草、退耕还湖以及防沙治沙、水土流失治理等方面有着重要的作用, 为各项治理工作提供直观、准确的指导依据。	在森林资源滥砍滥伐监测、天然林保护、林业生态环境体系建设、退耕换林还草、退耕还湖以及防沙治沙、水土流失治理等方面有着重要的作用, 为各项治理工作提供直观、准确的指导依据。	5	5	无
		可持续影响指标	航空摄影	获取不同时相影像资料, 更新监测地表变化, 为各行业提供直观、准确的指导依据, 促进社会经济可持续发展。	获取不同时相影像资料, 更新监测地表变化, 为各行业提供直观、准确的指导依据, 促进社会经济可持续发展。	5	5	无
		可持续影响指标	新技术试验	促进技术进步及影像获取可持续发展。	促进技术进步及影像获取可持续发展。	5	5	无
	满意度指标	服务对象满意度	国家测绘地理信息局满意	完成年度计划任务	完成年度计划任务	10	10	无
服务对象满意度		省测绘局满意度	≥90%	≥90%	5	5	无	
服务对象满意度		其他用户满意度	≥90%	≥90%	5	5	无	
总分						97.8		

## **（六）国家测绘地理信息局2016年度其他重要事项情况说明**

### **1、机关运行经费支出情况说明**

汇总2016年度国家测绘地理信息局机关运行经费支出2,088.23万元，比2015年增加250.12万元，增长13.61%。主要是测绘地理信息行业在社会发展中作用越来越重要，承担的行政管理活动不断增加，相应支出增加。

### **2、政府采购支出情况说明**

2016年度本部门政府采购支出总额22,368.98万元，其中：政府采购货物支出10,585.51万元、政府采购服务支出10,007.21万元、政府采购工程支出1,776.26万元。

### **3、国有资产占用情况说明**

截至2016年12月31日，国家测绘地理信息局共有车辆546辆，其中，副部级领导干部用车1辆、一般公务用车71辆、特种专业技术用车4辆、其他用车470辆，其他用车是除副部级领导干部用车、一般公务用车和特种专业技术用车之外的机动车，如测绘外业生产用车及大中型载客车等；单位价值50万元以上大型设备234台（套），单位价值100万元以上大型设备85台（套）。

## **四、名词解释**

**（一）财政拨款收入：**指中央财政当年拨付的资金。

**（二）事业收入：**指事业单位开展专业业务活动及辅助活动所取得的收入。

**（三）经营收入：**指事业单位在专业业务活动及其辅助活动之外开展非独立核算经营活动取得的收入。

**（四）其他收入：**指预算单位除上述财政拨款收入、事业收入、经营收入等以外取得的收入。

**（五）用事业基金弥补收支差额：**指事业单位在当年的财政拨款收入、财政拨款结转和结余资金、事业收入、经营收入和其他收入不足以安排当年支出的情况下，使用以前年度积累的事业基金（即事业单位以前各年度收支相抵后，按国家规定提取、用于弥补以后年度收支差额的基金）弥补当年收支缺口的资金。

**（六）年初结转和结余：**指以前年度支出预算因客观条件变化未执行完毕、结转到本年度按有关规定继续使用的资金，既包括财政拨款结转和结余，也包括经营收入、其他收入的结转和结余。

**（七）结余分配：**指事业单位按照事业单位会计制度的规定从非财政补助结余中分配的事业基金和职工福利基金等。

**（八）年末结转和结余：**指单位按有关规定结转到下年或以后年度继续使用的资金，或项目已完成等产生的结余资金。

**（九）外交支出（类）国际组织（款）：**反映向国际组织缴纳的会费、捐款、联合国维和摊款以及股金、基金等支出。

**国际组织捐赠（项）：**反映以我国政府（包括国务院主管部门）名义，向国际组织的认捐、救灾、馈赠等支出。

**（十）外交支出（类）其他外交支出（款）：**反映除上述项目以外其他用于外交方面的支出。

**其他外交支出（项）：**反映除上述项目以外其他用于外交方面的支出。

**（十一）科学技术支出（类）应用研究（款）：**反映在基础研究成果上，针对某一特定的实际目的或目标进行的创造性研究工作的支出。

**机构运行（项）：**反映应用研究机构的基本支出。

**社会公益研究（项）：**反映从事卫生、劳动保护、计划生育、环境

科学、农业等社会公益专项科研方面的支出。

**(十二) 科学技术支出(类) 技术与开发(款)：**反映用于技术与开发等方面的支出。

**应用技术与开发(项)：**反映从事技术开发研究和近期可望取得实用价值的专项技术开发研究的支出。

**(十三) 科学技术支出(类) 科技条件与服务(款)：**反映用于完善科技条件及从事科技标准、计量和检测，科技数据、种质资源、标本、基因的收集、加工处理和服务，科技文献信息资源的采集、保存、加工和服务等为科技活动提供基础性、通用性服务的支出。

**科技条件专项(项)：**反映国家用于完善科技条件的支出，包括科技文献信息、网络环境支撑等科技条件专项支出等。

**(十四) 科学技术支出(类) 科技重大项目(款)：**反映用于科技重大专项和重点研发计划的有关经费支出。

**科技重大专项(项)：**反映用于科技重大专项的经费支出。

**(十五) 科学技术支出(类) 其他科学技术支出(款)：**反映除以上各项以外用于科技方面的支出。

**其他科学技术支出(项)：**反映其他科学技术支出中除以上各项外用于科技方面的支出。

**(十六) 文化体育与传媒支出(类) 其他文化体育与传媒支出(款)：**反映除上述项目以外其他用于文化体育与传媒方面的支出。

**文化产业发展专项支出(项)：**反映支持文化产业发展专项支出。

**(十七) 社会保障和就业支出(类) 行政事业单位离退休(款)：**反映用于行政事业单位离退休方面的支出。

**归口管理的行政单位离退休(项)：**反映实行归口管理的行政单位

（包括实行公务员管理的事业单位）开支的离退休支出。

**事业单位离退休（项）：**反映实行归口管理的事业单位开支的离退休经费。

**离退休人员管理机构（项）：**反映实行归口管理的各类离退休人员管理机构的支出。

**（十八）资源勘探信息等支出（类）制造业（款）：**反映纺织、轻工、化工、医药、机械、冶炼、建材、交通运输设备、烟草、兵器、核工、航空、航天、船舶、电子及通讯设备等制造业支出。

**其他制造业支出（项）：**反映除上述项目以外其他用于制造业方面的支出。

**（十九）资源勘探信息等支出（类）工业和信息产业监管（款）：**反映工业和信息产业监管方面的支出。

**其他工业和信息产业监管支出（项）：**反映除上述项目以外其他用于工业和信息产业监管方面的支出。

**（二十）国土海洋气象等支出（类）测绘事务（款）：**反映用于国家测绘事务方面的支出。

**行政运行（项）：**反映行政单位（包括实行公务员管理的事业单位）的基本支出。

**一般行政管理事务（项）：**反映行政单位（包括实行公务员管理的事业单位）未单独设置项级科目的其他项目支出。

**机关服务（项）：**反映为行政单位（包括实行公务员管理的事业单位）提供后勤服务的各类后勤服务中心、医务室等附属事业单位的支出。其他事业单位的支出，凡单独设置了项级科目的，在单独设置的项级科目中反映。未单独设置项级科目的，在“其他”项级科目中反映。



**基础测绘（项）：**反映基础测绘方面的支出。具体包括：建立全国统一的测绘基准和测绘系统、测制国家基本比例尺地形图、采集各种要素的国家基础地理信息数据、相应数据库的建设、维护与更新、地理信息成果的推广应用等支出。

**航空摄影（项）：**反映用于各种比例尺的国家基础航空摄影、遥感影像数据购置以及相关技术与业务管理等方面的支出。

**测绘工程建设（项）：**反映测绘生产生活设施建设与改造、测绘专用设备购置等方面的支出。

**事业运行（项）：**反映事业单位的基本支出，不包括行政单位（包括实行公务员管理的事业单位）后勤服务中心、医务室等附属事业单位。

**其他测绘事务支出（项）：**反映除上述项目以外其他用于测绘事务方面的支出。

**（二十一）住房保障支出（类）住房改革支出（款）：**反映行政事业单位用财政拨款资金和其他资金等安排的住房改革支出。

**住房公积金（项）：**反映行政事业单位按照人力资源和社会保障部、财政部规定的基本工资和津贴补贴以及规定比例为职工缴纳的住房公积金。

**提租补贴（项）：**反映按房改政策规定的标准，行政事业单位向职工（含离退休人员）发放的租金补贴。

**购房补贴（项）：**反映按房改政策规定，行政事业单位向符合条件职工（含离退休人员）、军队（含武警）向转役复员离退休人员发放的用于购买住房的补贴。

**（二十二）基本支出：**指为保障机构正常运转、完成日常工作任务而发生的人员经费和日常公用经费。

**（二十三）项目支出：**指在基本支出之外为完成特定行政任务和事业发展目标所发生的支出。

**（二十四）经营支出：**指事业单位在专业业务活动及其辅助活动之外开展非独立核算经营活动发生的支出。

**（二十五）“三公”经费财政拨款支出：**中央财政预决算管理的“三公”经费指中央部门用财政拨款安排的因公出国（境）费、公务用车购置及运行费和公务接待费。其中，因公出国（境）费反映单位公务出国（境）的国际旅费、国外城市间交通费、住宿费、伙食费、培训费、公杂费等支出；公务用车购置及运行费反映单位公务用车购置支出（含车辆购置税）及租用费、燃料费、维修费、过路过桥费、保险费、安全奖励费等支出；公务接待费反映单位按规定开支的各类公务接待（含外宾接待）支出。

**（二十六）机关运行经费：**指为保障行政单位（含实行公务员管理的事业单位）运行用于购买货物和服务的各项资金，包括办公及印刷费、邮电费、差旅费、会议费、福利费、日常维修费、专用材料以及一般设备购置费、办公用房水电费、办公用房取暖费、办公用房物业费、公务用车运行维护费以及其他费用。